

Pflanzenschutzmittelreduktionsstrategie in Baden-Württemberg





Baden-Württemberg
MINISTERIUM FÜR LÄNDLICHEN RAUM
UND VERBRAUCHERSCHUTZ


In FAKT geförderte Ackerflächen (Maßnahmen: D2, E2.1, E2.2, E3, E4, E5) mit vollständigem oder teilweiseem Verzicht auf chemisch-synthetische Pflanzenschutzmittel - Anteil am gesamten Ackerland in den Kreisen 2016


 Regierungsbezirke

 Landkreise

 <= 7,5 %

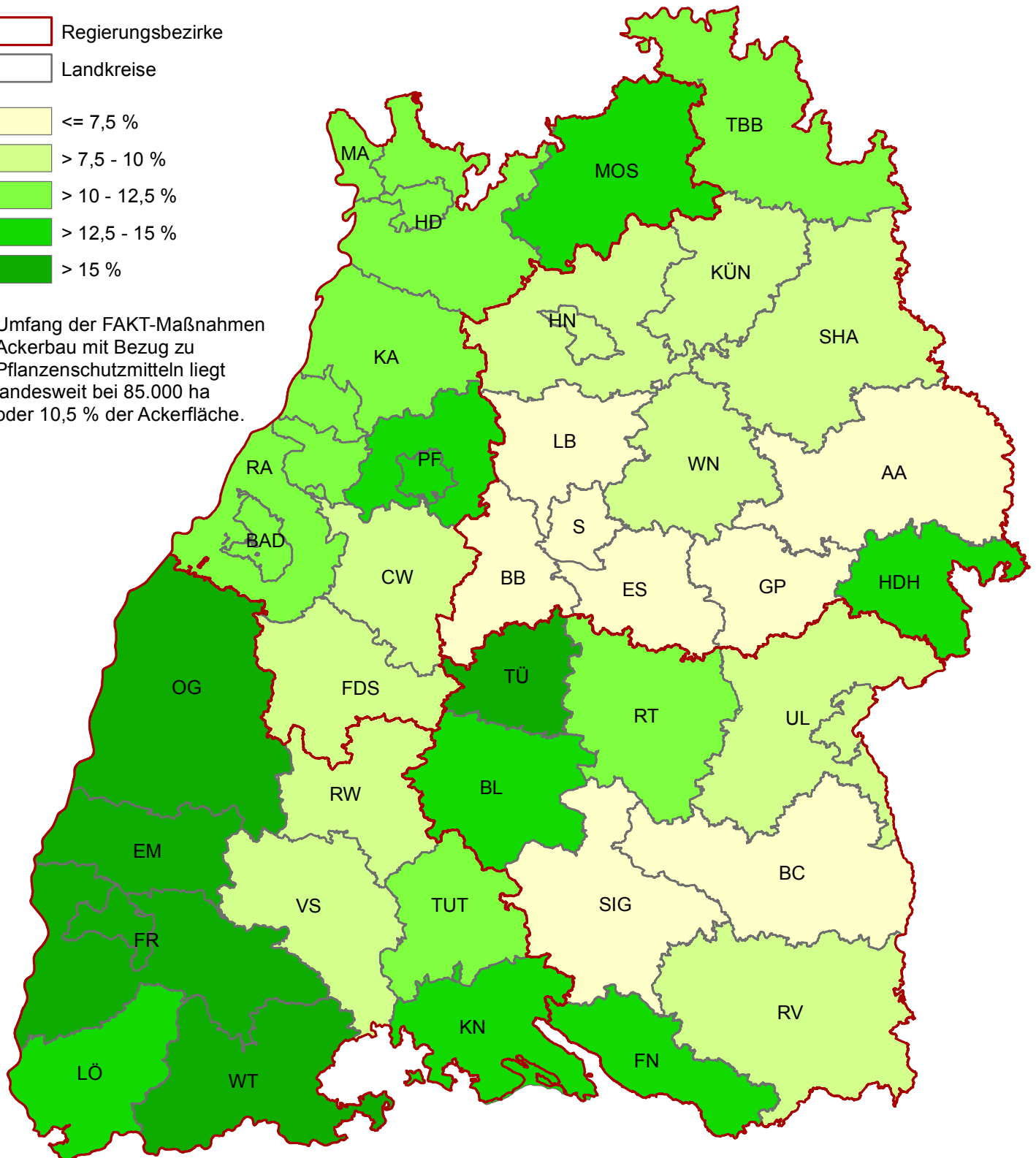
 > 7,5 - 10 %

 > 10 - 12,5 %

 > 12,5 - 15 %

 > 15 %

Umfang der FAKT-Maßnahmen
Ackerbau mit Bezug zu
Pflanzenschutzmitteln liegt
landesweit bei 85.000 ha
oder 10,5 % der Ackerfläche.



Bearbeitung: Landesanstalt für Entwicklung der Landwirtschaft und der ländlichen Räume Schwäbisch Gmünd

Quellen: Geodaten: Landesamt für Geoinformation und Landentwicklung (LGL) Baden-Württemberg
Gemeinsamer Antrag
Stand: 11 / 2017

0 5 10 20 30
Kilometer